Unser Treffpunkt ist der **Stellplatz am Gasthof Wemmer**
(09518 Großrückerswalde, Marienberger Straße 171)

Hier finden wir uns vom 20./21.07.2018 ein und beginnen den Urlaub.

Kostenlose Übernachtung, zum Abendbrot melden wir uns am besten an ;o)

(Siegen – Großrückerswalde: 470 Km / BRB – Großrückerswalde: 300 Km)

Tschechien (amtlich Tschechische Republik, tschechisch Česká republika)

100 CZK (Tschechische Krone) = 3,83 Euro
1 Euro = 26,09 CZK (Tschechische Krone)

Tempolimits	Pkw	Gespann	Wohnmobil schwer[2]
innerorts	50	50	50
außerorts	90	80	80
Schnellstraßen	110	80	80
Autobahnen	130	80	80

- 30 km/h 50 m vor einem Bahnübergang,
- 20 km/h in verkehrsberuhigten Straßen.
- Promillegrenze: Sie beträgt 0,0
- Vorfahrtsregelungen: Vorfahrt haben rechts abbiegende Straßenbahnen.

- - - - -

Fahrt nach **Camping Prague Džbán**, (http://www.campdzban.eu/de/)

(Nad Lávkou 672/5, 160 00 Praha 6, Tschechien)

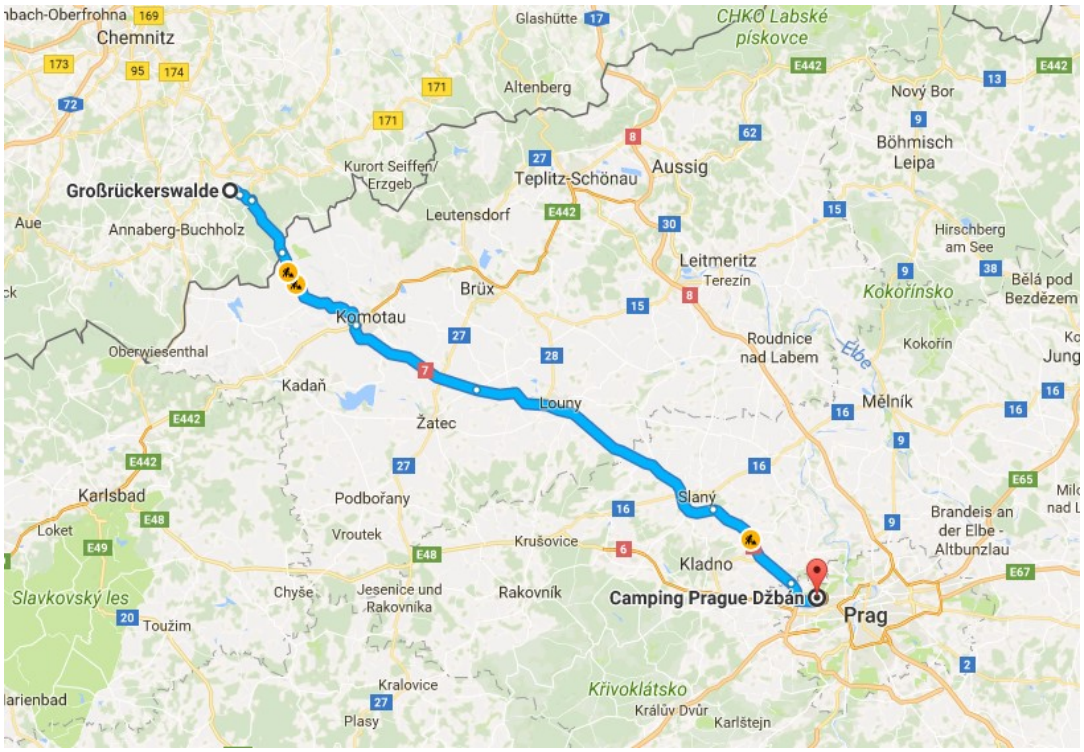

120 Km

… einchecken und mit Smarti nach Prag:

24-Stunden -**Hop-on-Hop-off**-Buspass für Prag (ca. 20,-€/Person)
Solange Ihr Ticket gültig ist, können Sie unbegrenzt oft ein- und aussteigen
Spaziergang zwischen dem Altstädter Ring und Masarykovo Nadrazi
Eintritt für die Prager Burg
Aufgezeichnete Erläuterungen auf Englisch, Tschechisch, Französisch, Italienisch, *Deutsch*, Spanisch und Russisch
Kopfhörer für Audioguide-Erläuterungen
Die Hop-on-Hop-off-Tour beginnt am Altstädter Ring mit einem Rundgang zum Masarykovo Nádraží.
Rundgänge beginnen alle 45 Minuten, ab 10:00 Uhr und dauern ca. 20 Minuten.
Der erste Bus auf der Strecke fährt von **Masarykovo Nádraží** ab.
Die Busse fahren alle 45 Minuten ab. Jede Runde dauert etwa 1 Stunde und 30 Minuten.
Der Hop-on-Hop-off-Bus verkehrt zwischen 10:00 und 17:00 Uhr.

- **HARD ROCK CAFE** PRAGUE
  (Dům U Rotta, Malé náměstí 3, Praha 1, 110 00, Česká Republika)

- **Karlsbrücke** Sie zählt zu den ältesten Steinbrücken Europas: Die Karlsbrücke über die Moldau. Begrenzt von zwei Türmen ist sie nur für Fußgänger geöffnet und fast rund um die Uhr sehr belebt...
- **Wenzelplatz** Er wirkt ja eher wie ein Boulevard als ein Platz. Das muss daran liegen, dass der Wenzelplatz über 700 m lang ist und damit zu Europas größten Plätzen gehört. Als bedeutendster politischer Versammlungsort der Republik war er der Schauplatz großer Demonstrationen...
- **Aufstieg und Aussicht** Die Prager Burg ist ein Muss für alle Besucher der Stadt. Wer sie besichtigen möchte sollte ein wenig Ausdauer mitbringen: Schon der Aufstieg zu Fuß über die Schlossstiege (Zámecké schody) oder die alte Schlossstiege (Staré zámecké schody) ist so wunderschön wie auch … nun ja, Sie sollten gut zu Fuß sein :)
- **Goldenes Gässchen** Die so ziemlich berühmteste Straße Prags befindet sich auf der Prager Burg: Das Goldene Gässchen Goldene Gässchen (auch Goldmachergässchen. Hier sind die Häuser so klein, dass man glaub in der kleinsten Straße der Welt zu stehen. Auf Tschechisch heißt das Goldene Gässchen übrigens Zlatá Ulička.

Aufenthalt in Prag: 08.07. - 09.07.2018 ..... 2 Tag/e

Die Slowakei
(slowakisch Slovensko, deutsch Slowakische Republik),
ist ein Binnenstaat in Mitteleuropa

Tempolimits	Pkw	Gespann1	Wohnmobil schwer2
innerorts	50	50	50
außerorts	90	90	80
Schnellstraßen			
Autobahnen3	130	90	90

Währung: Euro
- ab 30 m vor Bahnübergängen gilt ein Tempolimit von 30 km/h.
- auf allen Straßen muss tagsüber ganzjährig mit Abblendlicht gefahren werden.
- Promillegrenze: Sie beträgt 0,0
- Vorfahrtsregelungen: Vorfahrt haben rechts abbiegende Straßenbahnen.

- - - - -

Ungarn (seit 2012 amtlich ungarisch Magyarország) ist ein Binnenstaat in Mitteleuropa

100 HUF (Ungarischer Forint) = 0,33 Euro
1 Euro = 304,07 HUF (Ungarischer Forint)

- Lichtpflicht: Auf Autobahnen und außer Orts muss tagsüber ganzjährig mit Abblendlicht gefahren werden.

Tempolimits	Pkw	Gespann	Wohnmobil schwer2
innerorts3	50	50	50
außerorts3	90	70	70
Schnellstraßen	110	70	70
Autobahnen	130	80	80

Camping Pap Island, Szentendre, Papsziget, 2000 Ungarn

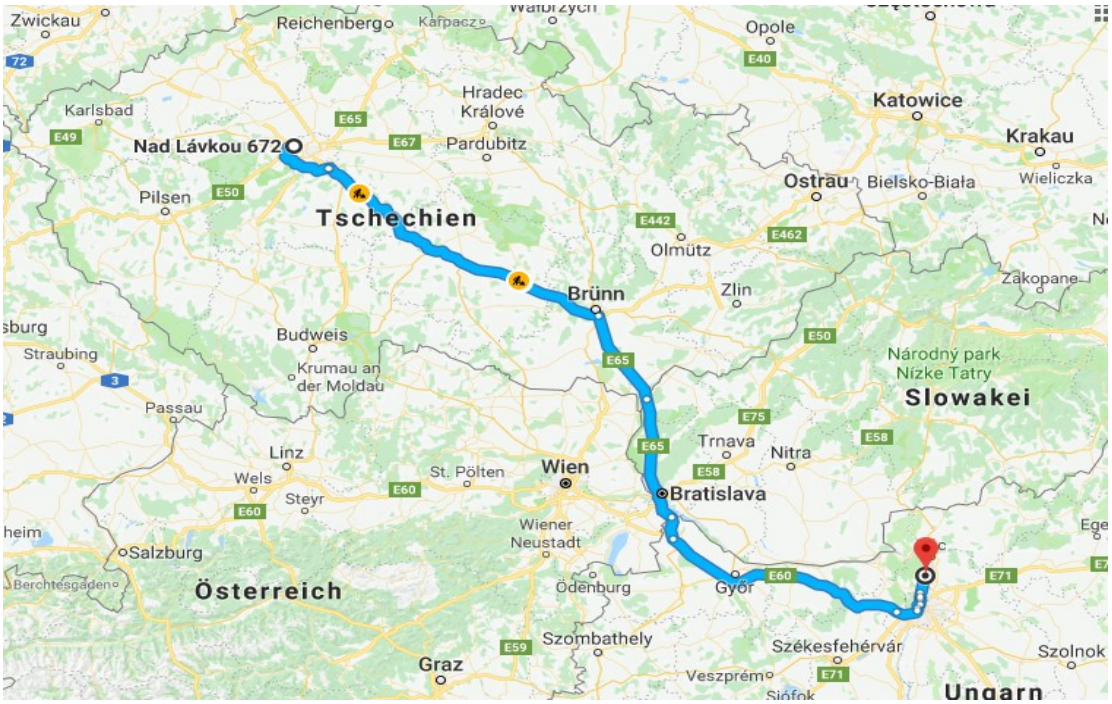

568 Km

Einchecken und mit dem Smart nach Budapest

24-Stunden -**Hop-on-Hop-off**-Buspass für Budapest (ca. 20,-€/Person)

- **HARD ROCK CAFE BUDAPEST**
  (1051 Budapest, V. district, Deák Ferenc street 3-5)

- **Fischerbastei** Der Name geht auf eine Fischergilde zurück, die im Mittelalter die Stadtmauer verteidigte. Dank der atemberaubenden Aussicht, die man von diesem Bauwerk aus hat, ist die Fischerbastei heute eine der meistbesuchten Attraktionen
- **Kettenbrücke** Zur Zeit ihrer Fertigstellung im Jahr 1849 wurde die Kettenbrücke als Wunder der modernen Welt gefeiert. Sie war die erste Brücke über die Donau in der Stadt und vereinte erstmals die Städte Buda und Pest.
- **Burghöhle** Das neulich eröffnete, tiefe Kellersystem der Burghöhle hat auch die deutsche Armee als Lagerraum und Kampfstation während des zweiten Weltkriegs benutzt. Im Rahmen von geführten Touren auf Englisch und Deutsch kann man es besuchen.

Aufenthalt in Budapest: 09.07. - 11.07.2018 ..... 2 Tag/e

Tempolimits	Pkw	Gespann	Wohnmobil schwer
innerorts	50	50	50
außerorts	90	80	80
Schnellstraßen	110	80	80
Autobahnen	130	90	90

Kroatien, amtlich Republik Kroatien ist ein Staat in der Übergangszone zwischen Mittel- und Südosteuropa.

1 HRK (Kroatischer Kuna) = 0,14 Euro
1 Euro = 7,40 HRK (Kroatischer Kuna)

- Lichtpflicht: Auf allen Straßen muss tagsüber vom letzten Sonntag im Oktober bis zum letzten Sonntag im März (Winterzeit) mit Abblendlicht gefahren werden.
Promillegrenze: sie beträgt 0,5.
Warnwestenpflicht: Bei Verlassen eines Kfz müssen Fahrer und alle Insassen eine Warnweste tragen.

Zagreb (Kroatien)

Zagreb ist die Hauptstadt und zugleich größte Stadt Kroatiens

Camp Zagreb, Jezerska ulica 6, 10437, Rakitje, Zagreb, Kroatien

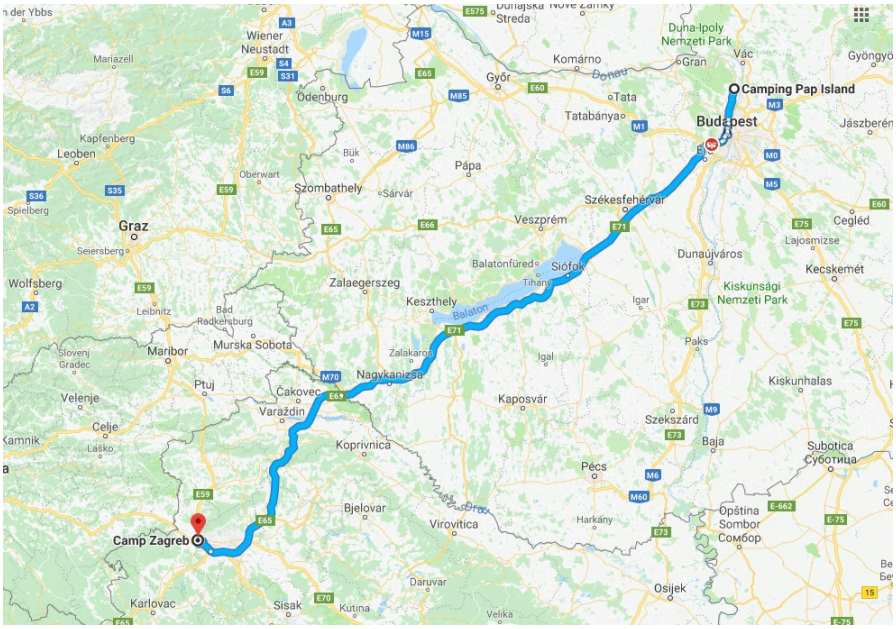

386 Km

Zagreb ist keine der Städte, die einem als erste in den Sinn kommen, wenn man einen Städteurlaub plant. Eigentlich zu Unrecht, denn die kroatische Hauptstadt versprüht nicht nur ein gewisses Flair, sondern hat auch einige spannende Sehenswürdigkeiten zu bieten!

- **Der Ban-Jelacic-Platz** im Zagreber Zentrum
  Früher als Platz der Republik bezeichnet ist dort – zwischen Unter- und Oberstadt gelegen – der wichtigste Treffpunkt für die Zagreber Bevölkerung.
- **Dolac** – der größte Markt Zagrebs
  Nur ein paar Meter weiter befindet sich der Dolac, der größte und bekannteste Markt in Zagreb. Seit fast hundert Jahren gibt es dort frische Lebensmittel von Bauern aus der Umgebung: Käse, Fleisch, Obst und Gemüse, Gebäck, Wein und vieles mehr wird unter den markanten roten Sonnenschirmen angeboten.

- **Das Steinerne Tor** von Zagreb
  Nur eine Straße weiter westlich ist das Steinerne Tor, „kamenita vrata„, das letzte Überbleibsel der mächtigen Stadtbefestigung aus dem 13. Jahrhundert.
- **Die Kathedrale** von Zagreb
  Nachdem im 12. Jahrhundert die damalige Kathedrale von Zagreb zerstört wurde, entstand in den folgenden Jahrhunderten die heutige Kathedrale. Im 15. Jahrhundert wurde sie mit einer Mauer umgeben, um sie vor den einfallenden Osmanen zu schützen – Teile dieses Schutzwalls sind heute noch sichtbar. Im 20. Jahrhundert wurden schließlich die beiden Türme errichtet, die die Kathedrale mit einer Höhe von 105 Metern zum höchsten Gebäude in ganz Kroatien machen.
- **Der Botanische Garten** im Grünen Hufeisen
  Nur ein paar Gehminuten vom Zrinjevac entfernt liegt der Botanische Garten von Zagreb. Zwischen engen Pfaden, kleinen Pavillons und angelegten Seen wachsen dort rund 10.000 Pflanzen aus aller Welt.

Aufenthalt in Zagreb: 11.07. - 13.07.2018 ..... 2 Tag/e

Šimuni 106, 23251 Kolan, Otok Pag, Hrvatska

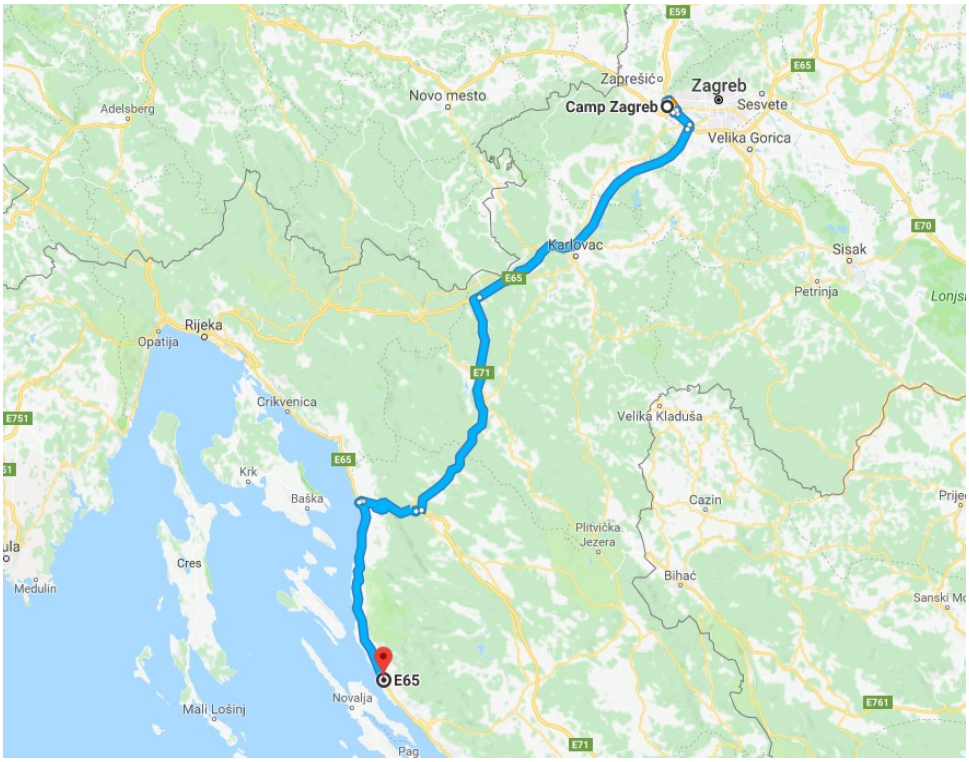

210 Km

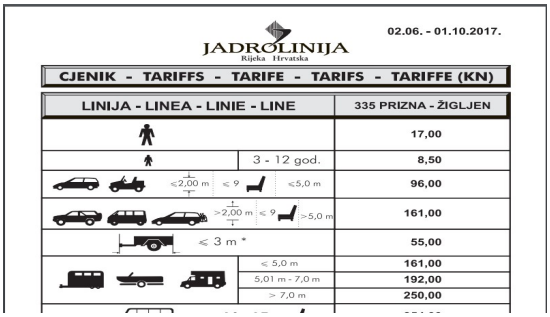

JADROLINIJA
Rijeka - Hrvatska

02.06. - 01.10.2017.

CJENIK - TARIFFS - TARIFE - TARIFS - TARIFFE (KN)

LINIJA - LINEA - LINIE - LINE			335 PRIZNA - ŽIGLJEN
			17,00
	3 - 12 god.		8,50
	≤2,00 m	≤ 9 / ≤5,0 m	96,00
	>2,00 m	≤ 9 / >5,0 m	161,00
	≤ 3 m *		55,00
		≤ 5,0 m	161,00
		5,01 m - 7,0 m	192,00
		> 7,0 m	250,00

ca. 500 Kuna - 67,-€

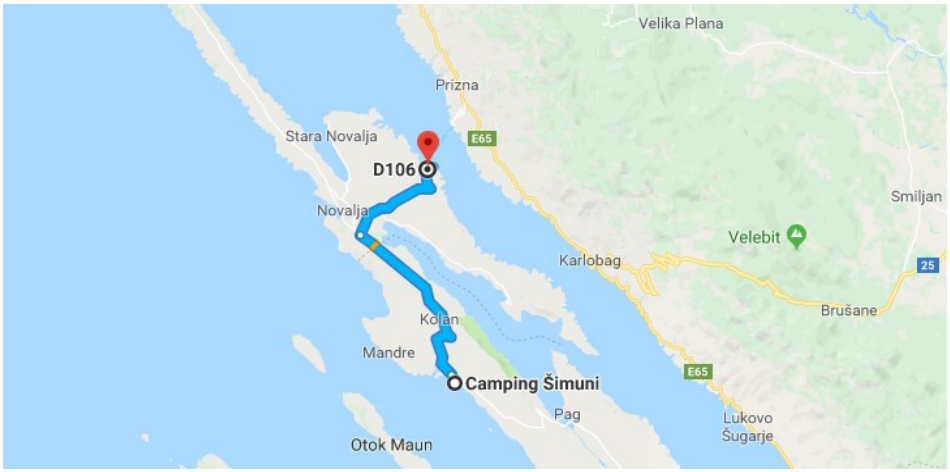

+ 20,5 Km

... oder (etwas mehr vom Land sehen) ohne Fähre ...

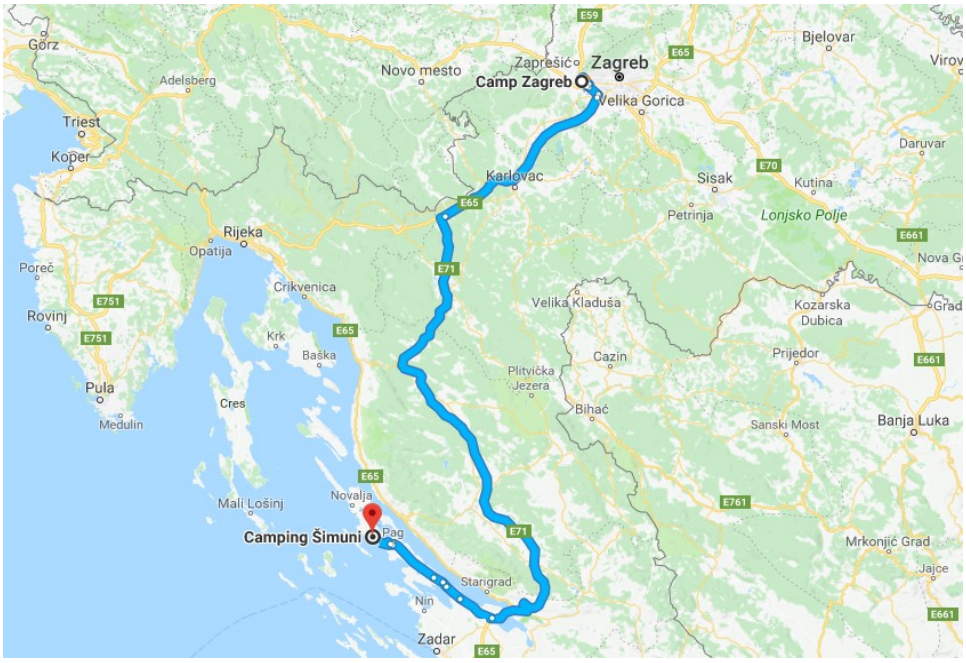

320 Km

Der kroatische ***Nationalpark Krka*** umfasst auf einer Fläche von 109,5 km² den rund 45 Kilometer langen Flussabschnitt der Krka zwischen Knin und Skradin sowie den Unterlauf des Nebenflusses Čikola. Der Nationalpark wurde im Jahre 1985 gegründet. Der Eintritt ist kostenpflichtig.

An den Wasserfällen der Krka (Skradinski buk, Roški slap und an den Schleierfällen oberhalb der Roški-Fälle) und in der Schlucht des Flusses wurden in den 1960er Jahren Teile der Winnetou-Verfilmungen gedreht.